















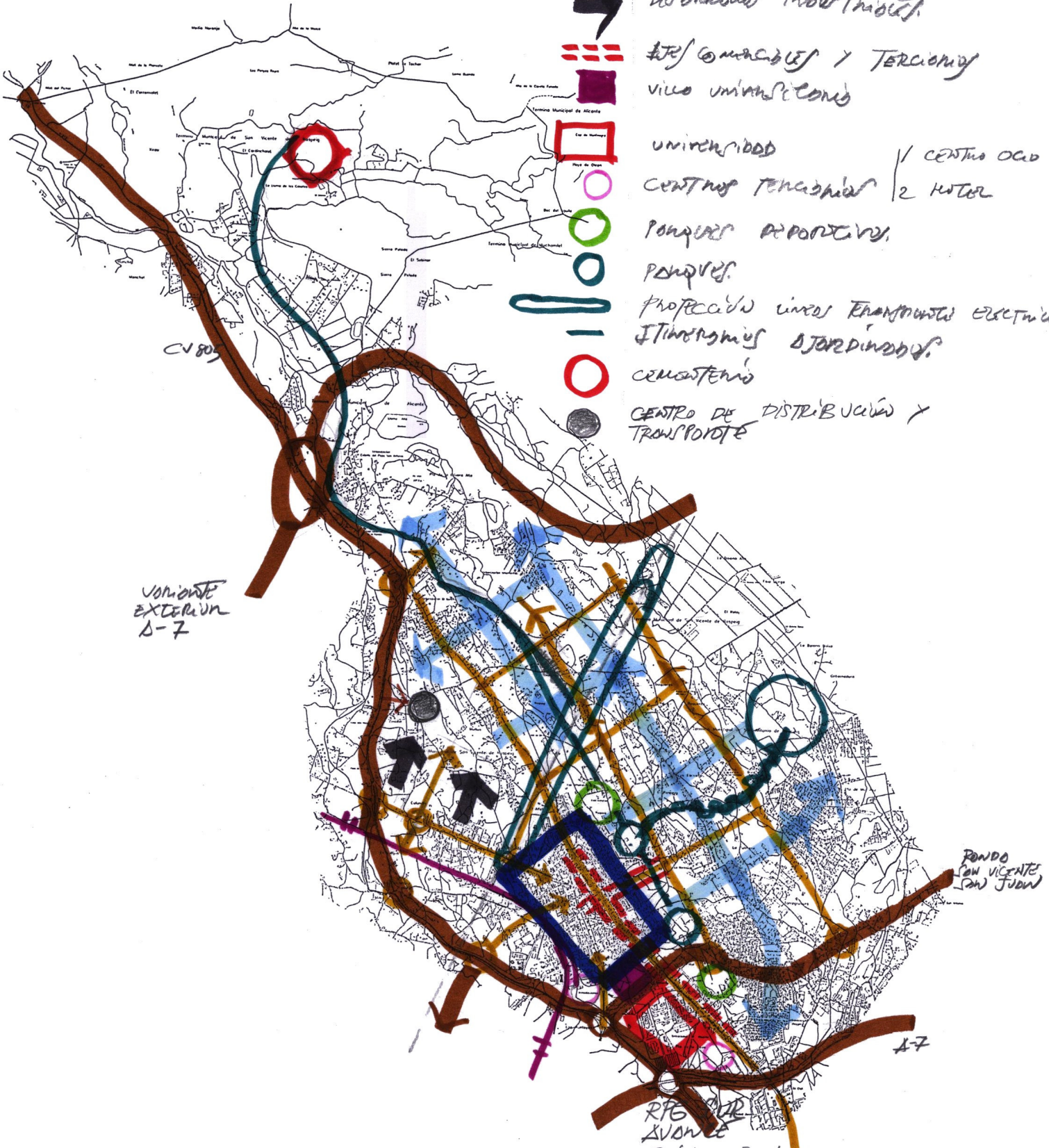


-  RED VIARIA INTERURBANA
-  FERROVIARIA
-  NUCLEO URBANO
-  VIAS URBANAS
-  DESARROLLO RESIDENCIAL EXTENSIVO
-  DESARROLLO INDUSTRIAL
-  ZONAS COMERCIALES Y TERCERAS VILLAS UNIVERSITARIAS
-  UNIVERSIDAD
-  CENTROS OCIALES
-  CENTROS TECNOLÓGICOS
-  PARQUES DEPORTIVOS
-  PARQUES
-  PROTECCIÓN LÍNEAS TRANSMISIÓN ELÉCTRICA
-  ITINERARIOS DE JARDINES
-  CEMENTERIO
-  CENTRO DE DISTRIBUCIÓN Y TRANSPORTE



VARIANTE EXTERNA S-7

A-7

RFE
AVANCE
GRÁFICA 3.2.1.0)

Plano Básico de la zona
Plano de URB y
DETALLADO DE SUELO
Tomado 1/40.000