














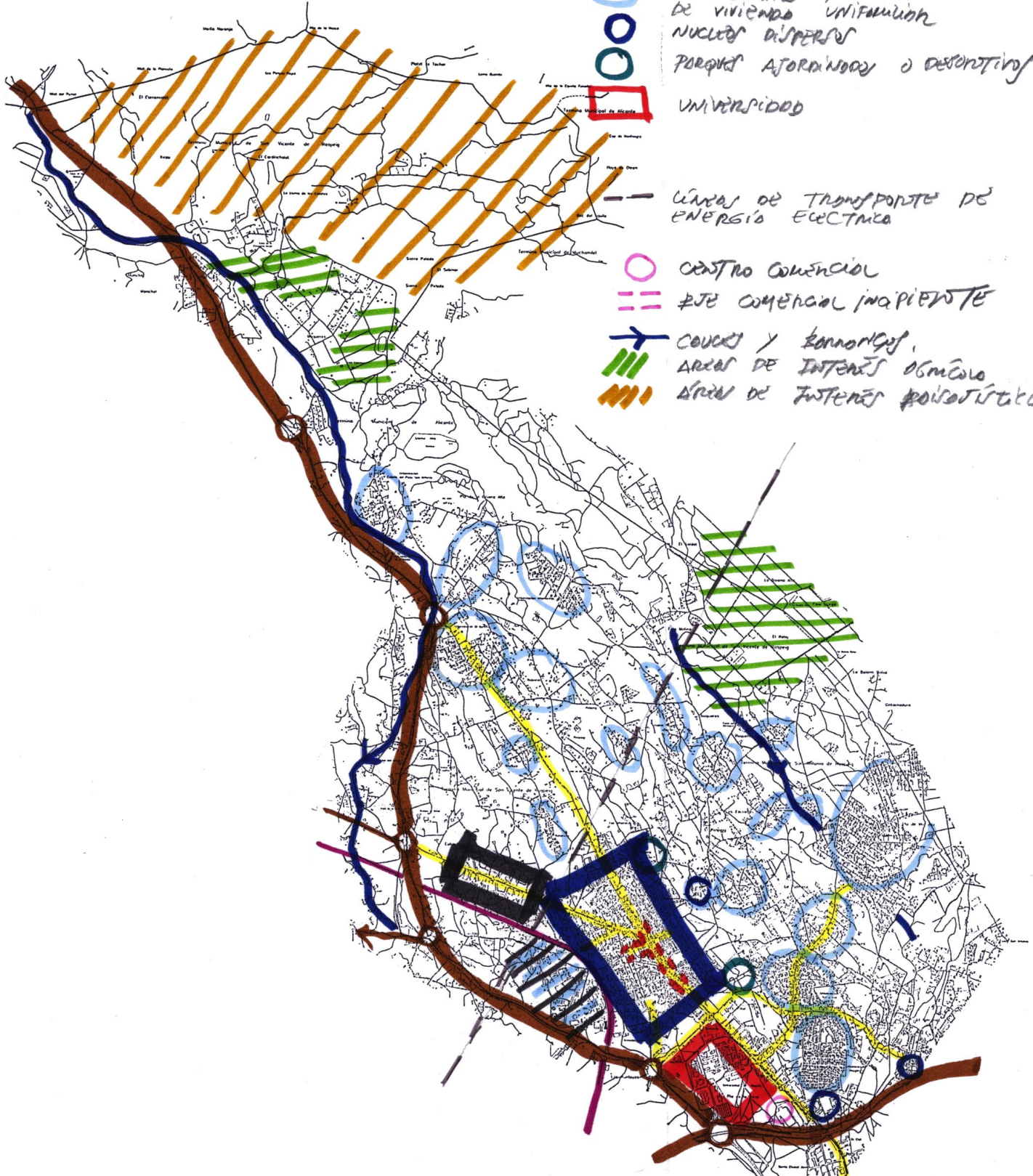


-  VÍAS INTERURBANAS
-  FERROCARRIL
-  NUCLEO URBANO
-  VÍAS URBANAS
-  ZONA INDUSTRIAL
-  MEZCLA DE USU RESIDENCIAL/INDUSTRIALES
-  URBANIZACIONES Y ZONAS DE VIVIENDAS UNIFAMILIAR
-  NUCLEOS DISPERSOS
-  PARQUES AJORNADOS O DEPORTIVOS
-  UNIVERSIDAD

--- LÍNEAS DE TRANSPORTE DE ENERGÍA ELÉCTRICA

-  CENTRO COMERCIAL
-  EJE COMERCIAL INACIERTO
-  CARRETERAS Y REROUTEOS
-  ÁREAS DE INTERÉS AGRÍCOLA
-  ÁREAS DE INTERÉS POLIVERTIDO



RPG. SUR
 AVANCE
 ESTRUCTURA URBANITICA ACTUAL
 GRÁFICO 3.2.1. a)

1/40.000